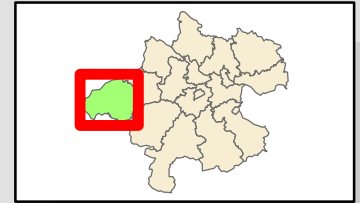
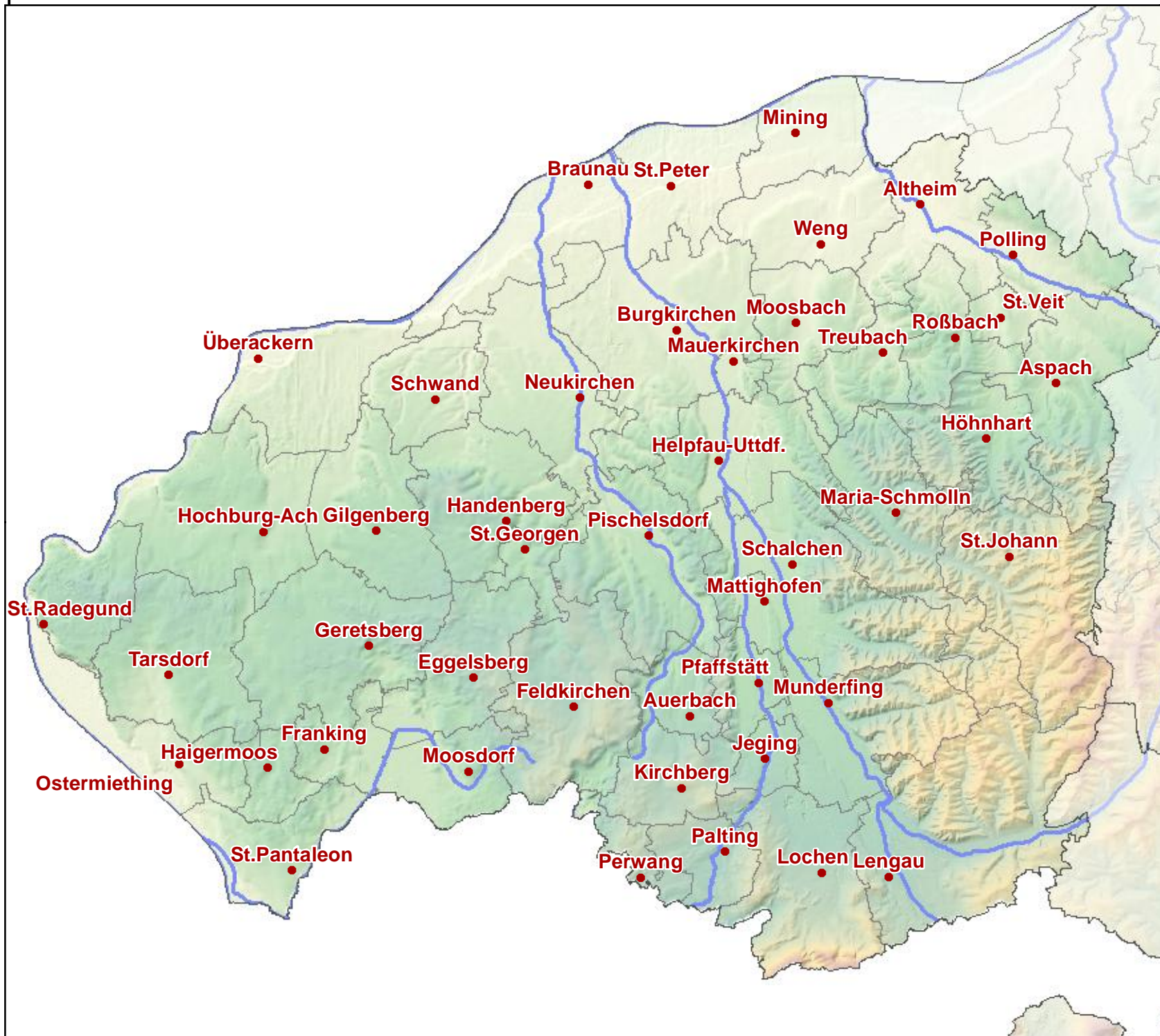



# Bezirk Braunau am Inn




## Zeichenerklärung:

- Bezirksgrenze
- Gemeindegrenzen
- Gewässer



 **LAND OBERÖSTERREICH**  
**GEOINFORMATION**

 **DORIS**  
DIGITALES OBERÖSTERREICHISCHES RAUMINFORMATIONSSYSTEM  
<http://doris.ooe.gv.at>

0 2 4 6  
Kilometer

M 1:210.000

AMT DER OÖ. LANDESREGIERUNG  
**DORIS-SYSTEMGRUPPE**  
DIGITALES OBERÖSTERREICHISCHES RAUMINFORMATIONSSYSTEM  
A-4021 Linz, Bahnhofplatz 1 - <http://doris.ooe.gv.at>

Karten-Nr. 4720 (2011, Ts); Stand: 1. September 2011