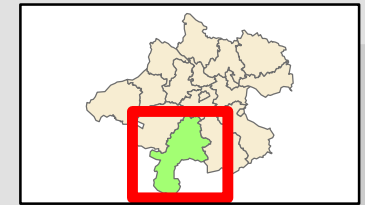



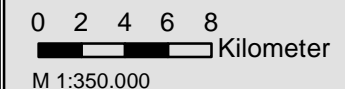
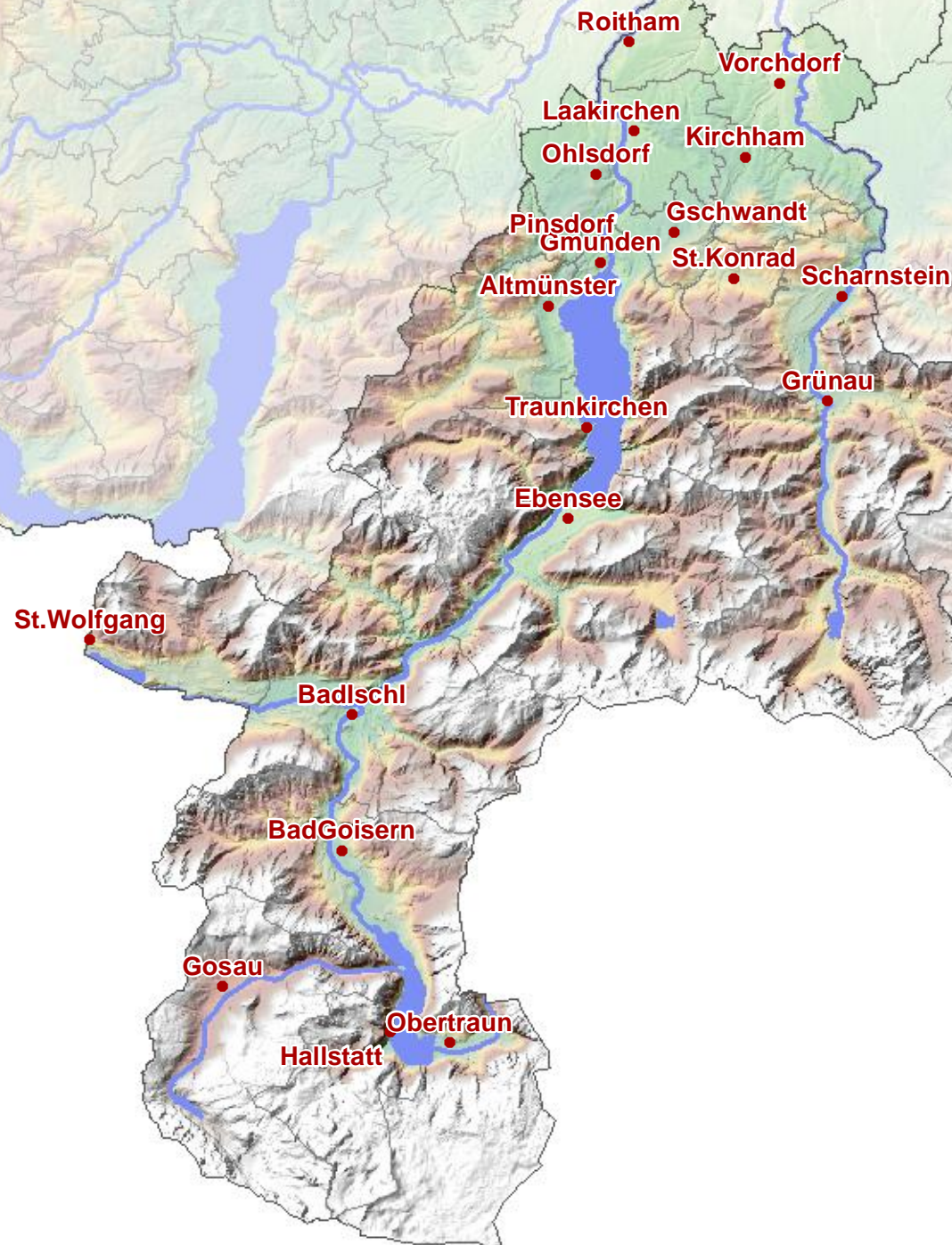


# Bezirk Gmunden



## Zeichenerklärung:

-  Bezirksgrenze
-  Gemeindegrenzen
-  Gewässer



AMT DER OÖ. LANDESREGIERUNG  
**DORIS-SYSTEMGRUPPE**  
DIGITALES OBERÖSTERREICHISCHES RAUMINFORMATIONSSYSTEM  
A-4021 Linz, Bahnhofplatz 1 - <http://doris.ooe.gv.at>