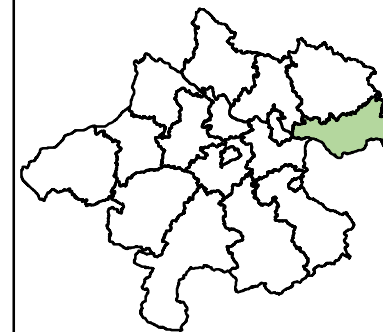





# Bezirk Perg



## Legende

-  Bezirksgrenze
-  Gemeindegrenze
-  Gewässer

N



1:190.000

0 2 4 6 Km



# DORIS

<http://doris.ooe.gv.at>

DIGITALES OBERÖSTERREICHISCHES  
RAUM INFORMATION SYSTEM

Kartographie (Nr.1356):  
Erika Diesenreither  
DORIS - Systemgruppe  
02.04.2009